

## Герб Челябинска


Герб Челябинска был утверждён в мае 2002 года. Ярким элементом стал верблюд в золотом цвете. Золотой выступает символом богатства, не только денежного, но и духовного, интеллектуального, нравственного. Верблюда связывали с перемещением товаров и грузов, поэтому используется на гербе, как напоминание о богатстве города и его развитой торговле.



← Назад



## Символы города Челябинска и Челябинской области



Выполнила  
Петрова Татьяна Романовна

МАДОУ Д/С №424  
г. Челябинска



**Уважаемые родители!**

**Расскажите своим детям о символах родного города Челябинска и Челябинской области.**

**Давайте же сделаем наш город самым любимым для наших детишек.**

### ЕМАНЖЕЛИНСК

Город (с 1951) в Российской Федерации, Челябинская обл. Железнодорожная станция. Население 28,8 тыс. человек (2002). Добыча угля; механический и комбикормовый заводы; швейная фабрика. Возник в 1930-1931.



Герб Еманжелинска был принят 24 октября 2001 года. В серебряном поле на лазоревой оконечности — черный лебедь с золотым кловом и короной. Еманжелинск возник в связи с разработкой угольного месторождения. Добыча угля нашла свое отражение в гербе в виде черного лебедя. Оконечность символизирует одноименную реку, на берегу которой расположился город.

### ПЛАСТ

Город (с 1940) в Российской Федерации, Челябинская обл., в 38 км от ж.-д. ст. Нижнеуральская. Население 18,6 тыс. человек (2002). Центр Качкарского золотопромышленного района. Добыча золота (с 60-х гг. 19 в.), Качкарский горно-металлургический комбинат.



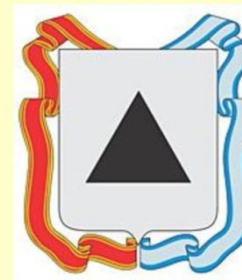
Герб города Пласт был принят 8 сентября 2000 года. В лазоревом поле золотая жар-птица с зелеными блестками на перьях хвоста; в оконечности золотой узкий пояс.

**Чувство патриотизма так многогранно, что не может быть определено несколькими словами. Это и любовь к родным местам и гордость за свой народ, за его культуру, и ощущение своей неразрывности с**

**окружающим, и желание сохранять и приумножать богатство своей Родины.**

### МАГНИТОГОРСК


город в Российской Федерации, Челябинская область, расположен на восточном склоне Южного Урала, на р. Урал, в 260 км к юго-западу от Челябинска. Железнодорожный узел. Население 411 685 человек (2006). Основан в 1929. Город с 1931.



Герб Магнитогорска, принятый 29 января 2003 года. В серебряном поле черная пирамида, щитом ленты орденов Ленина и Трудового Красного Знамени.

### ВЕРХНЕУРАЛЬСК

Город (с 1781) в Российской Федерации, Челябинская обл., на р. Урал, в 60 км от ж.-д. ст. Магнитогорск. Население 9,8 тыс. человек (2002). Пищевая, деревообрабатывающая промышленность. Основан в 1734 (до 1775 Верхнеураляцкая крепость).



Герб Верхнеуральска и Верхнеуральского района был принят 5 декабря 2002 года. В зеленом поле на золотой земле идущий горностаей, изображенный горностаевым мехом. Герб создан на основе исторического герба города, утвержденного 6 июня 1782 года: «горностаей в зеленом поле, в знак изобилия оными зверями».